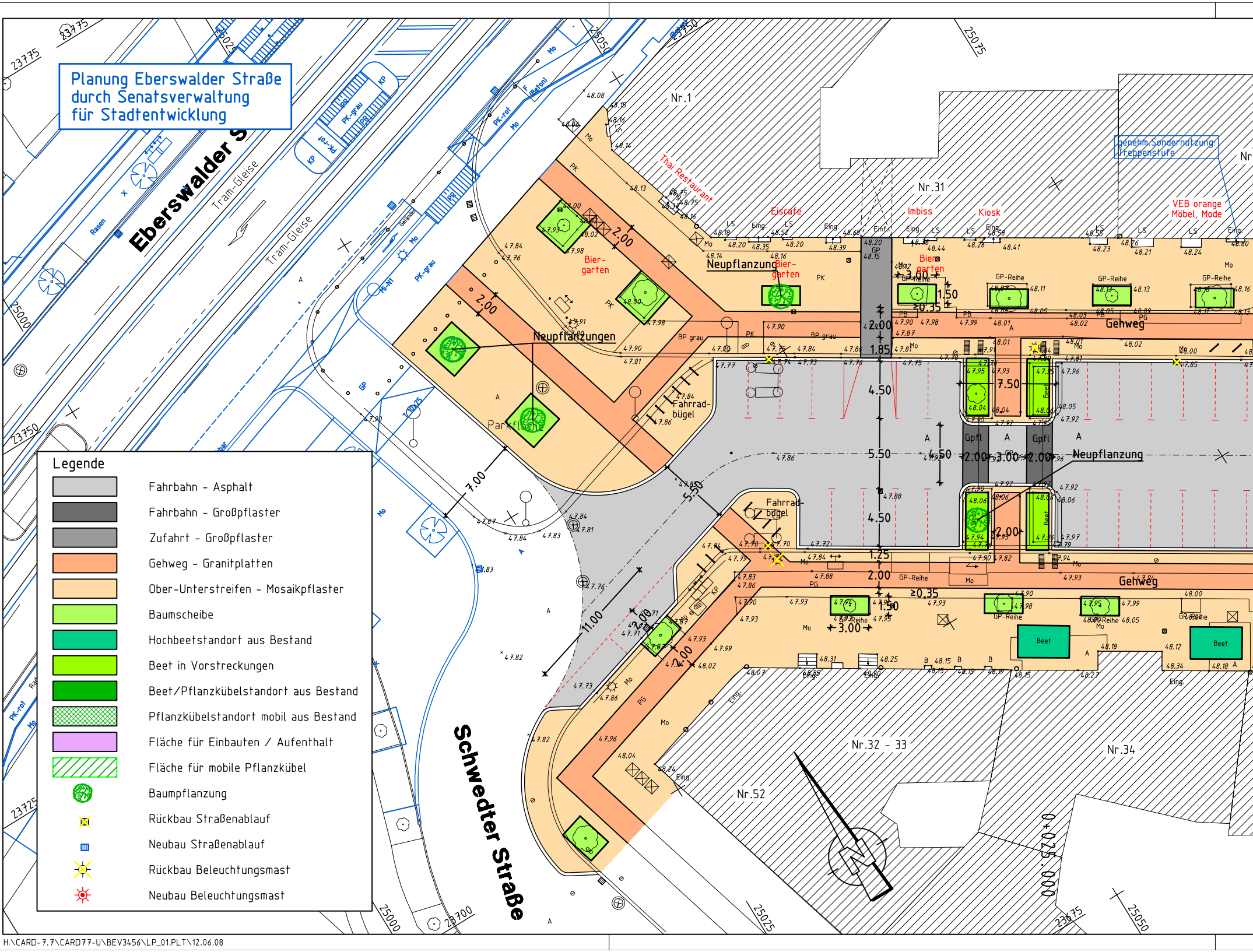
Planung Eberswalder Straße
durch Senatsverwaltung
für Stadtentwicklung
Eberswalder S
Tram-Gleise
Tram-Gleise
Schwedter Straße
Nr.1
Nr.31
Nr.32 - 33
Nr.34
Nr.52
Thai Restaurant
Eiscafe
Imbiss
Kiosk
VEB orange
Möbel, Mode
genehm.Sondernutzung:
Treppenstufe
Bier-
garten
Bier-
garten
Bier-
garten
Neupflanzung
Neupflanzungen
Neupflanzung
Gehweg
Gehweg
Fahrrad-
bügel
Fahrrad-
bügel
Parkfläche
Beet
Beet
GP-Reihe
Gpfl
2.00
7.00
5.50
11.00
4.50
5.50
4.50
7.50
3.00
1.50
1.85
1.25
≥0.35
Legende
▭ Fahrbahn - Asphalt
■ Fahrbahn - Großpflaster
■ Zufahrt - Großpflaster
🟧 Gehweg - Granitplatten
▭ Ober-Unterstreifen - Mosaikpflaster
🟩 Baumscheibe
🟩 Hochbeetstandort aus Bestand
🟩 Beet in Vorstreckungen
🟩 Beet/Pflanzkübelstandort aus Bestand
▨ Pflanzkübelstandort mobil aus Bestand
🟪 Fläche für Einbauten / Aufenthalt
▨ Fläche für mobile Pflanzkübel
Baumpflanzung
Rückbau Straßenablauf
Neubau Straßenablauf
Rückbau Beleuchtungsmast
Neubau Beleuchtungsmast
0+025.000

H:\CARD-7.7\CARD77-U\BEV3456\LP_01.PLT\12.06.08

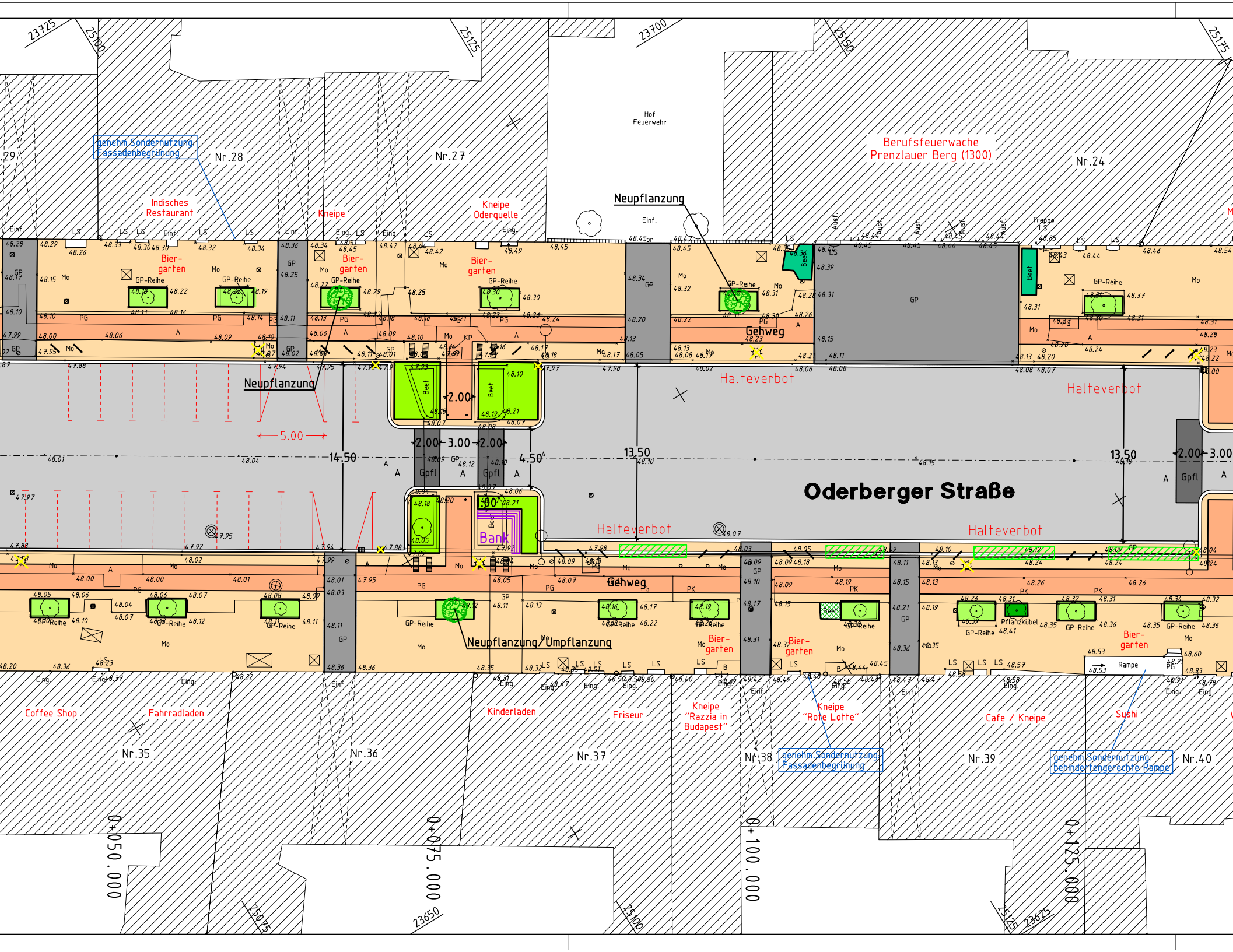
Oderberger Straße
Nr.28
Nr.27
Nr.24
Nr.35
Nr.36
Nr.37
Nr.38
Nr.39
Nr.40
.29
Hof
Feuerwehr
Berufsfeuerwache
Prenzlauer Berg (1300)
genehm.Sondernutzung
Fassadenbegrünung
Indisches
Restaurant
Kneipe
Kneipe
Oderquelle
Neupflanzung
Neupflanzung
Neupflanzung/Umpflanzung
Bier-
garten
GP-Reihe
Gehweg
Halteverbot
Beet
Bank
Gpfl
Pflanzkübel
Rampe
Treppe
Coffee Shop
Fahrradladen
Kinderladen
Friseur
Kneipe
"Razzia in
Budapest"
Kneipe
"Rote Lotte"
Cafe / Kneipe
Sushi
genehm.Sondernutzung
behindertengerechte Rampe
5.00
14.50
13.50
13.50
2.00
3.00
2.00
4.50
2.00
3.00
0+050.000
0+075.000
0+100.000
0+125.000
23725
25100
25125
23700
25150
25175
25075
23650
25100
25125
23625
Einf.
Eing.
Ausf.
LS
PG
PK
GP
Mo
KP
A
B
48.04
48.01
48.10
48.15
48.18
48.07
47.97
47.95

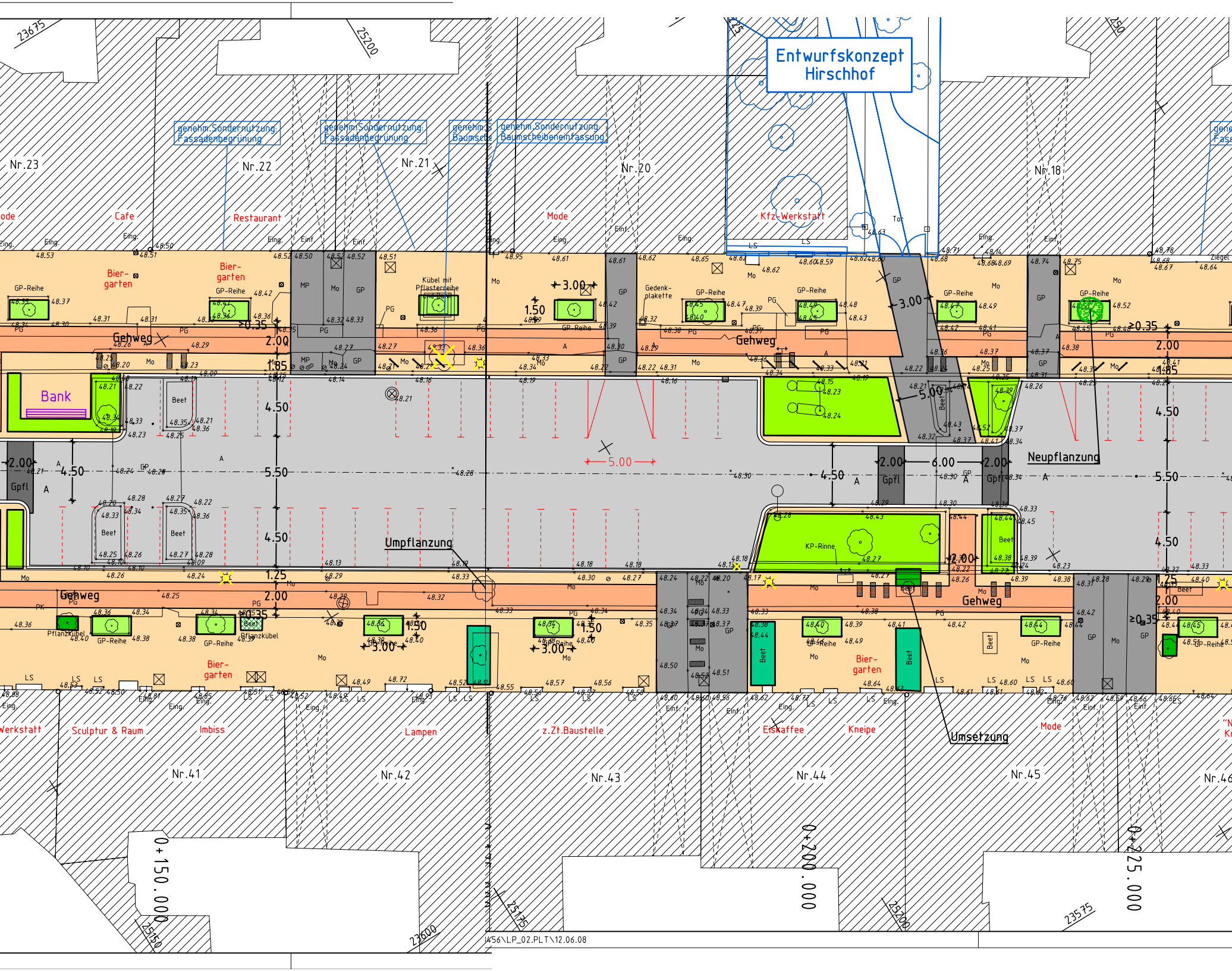
Entwurfskonzept
Hirschhof
genehm.Sondernutzung:
Fassadenbegrünung
genehm.Sondernutzung:
Fassadenbegrünung
genehm.S
Baumsch
genehm.Sondernutzung:
Baumscheibeneinfassung
gene
Fass
Nr.23
Nr.22
Nr.21
Nr.20
Nr.18
ode
Cafe
Restaurant
Mode
Kfz-Werkstatt
Tor
Bier-
garten
Bier-
garten
Kübel mit
Pflasterreihe
und Bank
Gedenk-
plakette
GP-Reihe
Gehweg
Bank
Beet
Mo
MP
GP
PG
A
LS
Eing.
Einf.
Ziegel
+3.00+
1.50
2.00
1.85
4.50
5.50
4.50
1.25
2.00
≥0.35
3.00
5.00
6.00
2.00
Gpfl
Neupflanzung
Umpflanzung
KP-Rinne
Umsetzung
Pflanzkübel
Bier-
garten
Werkstatt
Sculptur & Raum
Imbiss
Lampen
z.Zt.Baustelle
Eiskaffee
Kneipe
Mode
Nr.41
Nr.42
Nr.43
Nr.44
Nr.45
Nr.46
0+150.000
0+200.000
0+225.000
23675
25200
25175
25150
23600
23575
456\LP_02.PLT\12.06.08

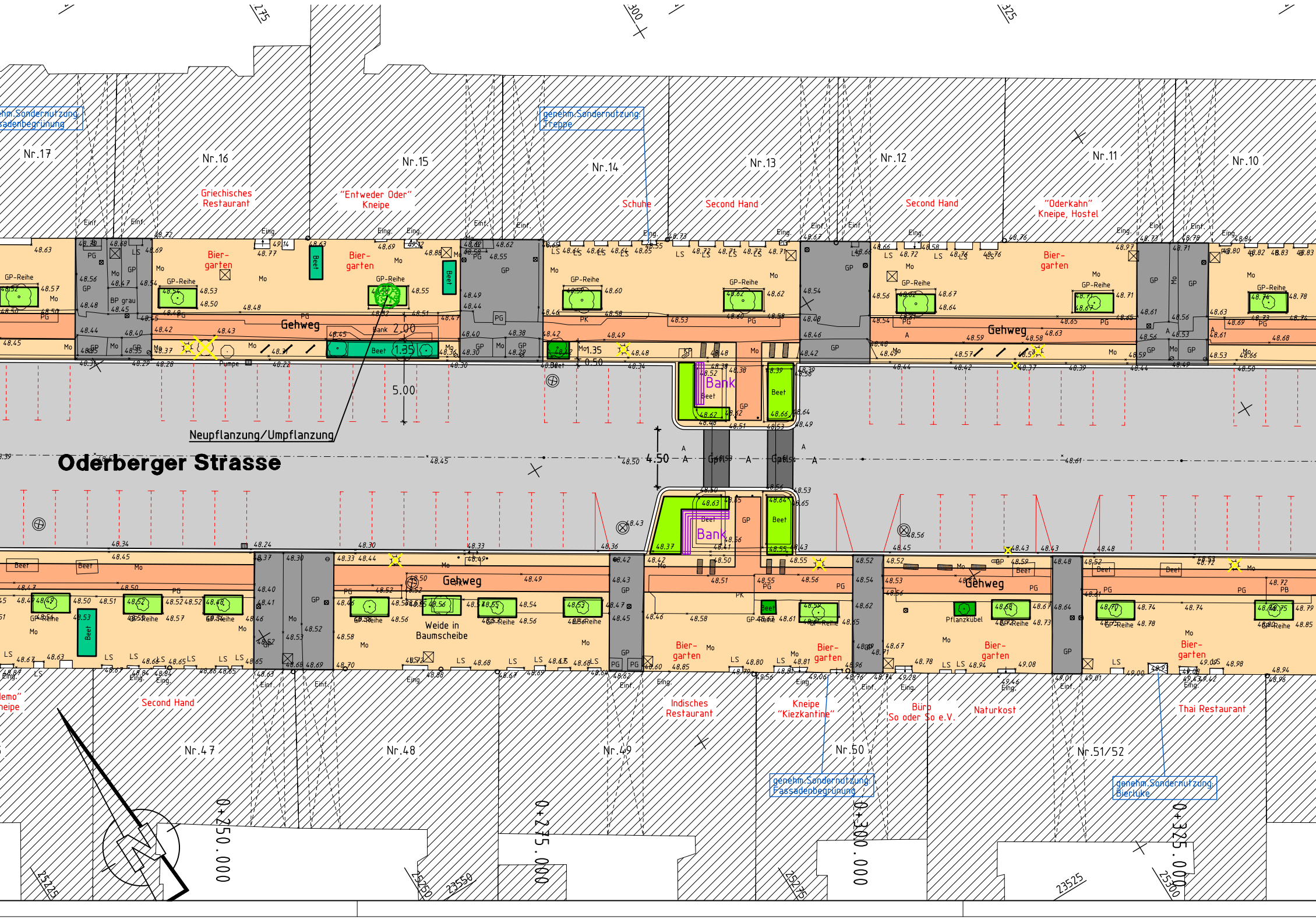
Oderberger Strasse
Neupflanzung/Umpflanzung
Nr.17
Nr.16
Nr.15
Nr.14
Nr.13
Nr.12
Nr.11
Nr.10
hm.Sondernutzung
sadenbegrünung
genehm.Sondernutzung
Treppe
Griechisches Restaurant
"Entweder Oder" Kneipe
Schuhe
Second Hand
Second Hand
"Oderkahn" Kneipe, Hostel
Bier-garten
Bier-garten
Bier-garten
Gehweg
Gehweg
Gehweg
Gehweg
GP-Reihe
Beet
Bank
Bank
Pumpe
2.00
1.35
1.35
0.50
5.00
4.50
Weide in Baumscheibe
Pflanzkübel
Nr.47
Nr.48
Nr.49
Nr.50
Nr.51/52
lemo"
neipe
Second Hand
Indisches Restaurant
Kneipe "Kiezkantine"
Büro So oder So e.V.
Naturkost
Thai Restaurant
Bier-garten
Bier-garten
Bier-garten
Bier-garten
genehm.Sondernutzung
Fassadenbegrünung
genehm.Sondernutzung
Bierluke
0+250.000
0+275.000
0+300.000
0+325.000
275
300
325
25225
25250
23550
25275
23525
25300

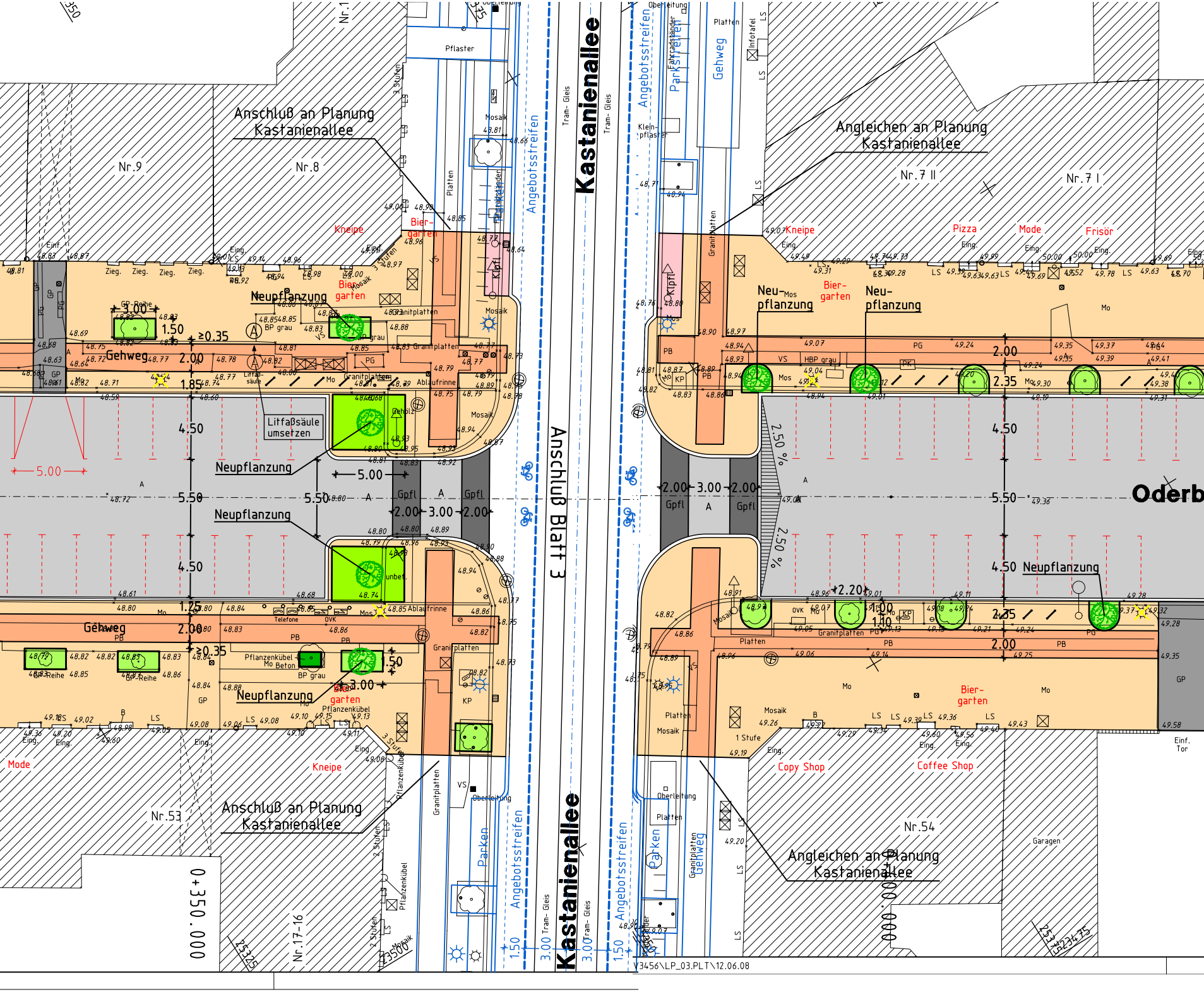
Kastanienallee
Kastanienallee
Anschluß Blatt 3
Oderb
Anschluß an Planung Kastanienallee
Anschluß an Planung Kastanienallee
Angleichen an Planung Kastanienallee
Angleichen an Planung Kastanienallee
Nr.9
Nr.8
Nr.7 II
Nr.7 I
Nr.53
Nr.54
Nr.17-16
Nr.1
Kneipe
Bier-garten
Kneipe
Pizza
Mode
Frisör
Neu-pflanzung
Bier-garten
Neu-pflanzung
Neupflanzung
Neupflanzung
Neupflanzung
Neupflanzung
Neupflanzung
Neupflanzung
Litfaßsäule umsetzen
Gehweg
Gehweg
Gehweg
Angebotsstreifen
Angebotsstreifen
Angebotsstreifen
Angebotsstreifen
Parkstreifen
Parken
Parken
Tram- Gleis
Tram- Gleis
Tram- Gleis
Tram- Gleis
Oberleitung
Pflaster
Platten
Granitplatten
Mosaik
Kleinpflaster
Fahrradständer
Infotafel
Mode
Kneipe
Copy Shop
Coffee Shop
Bier-garten
Pflanzenkübel
Pflanzenkübel Mo Beton
Garagen
Einf. Tor
Gpfl
Gpfl
Gpfl
Gpfl
A
A
4.50
5.50
5.50
4.50
5.00
5.00
2.00
3.00
2.00
2.00
3.00
2.00
2.50 %
2.50 %
4.50
5.50
4.50
2.00
2.35
2.20
2.35
2.00
3.00
1.50
≥0.35
2.00
1.85
1.25
2.00
≥0.35
1.50
3.00
1.00
1.10
1.50
3.00
3.00
1.50
0+350.000
0+000.000
V3456\LP_03.PLT\12.06.08

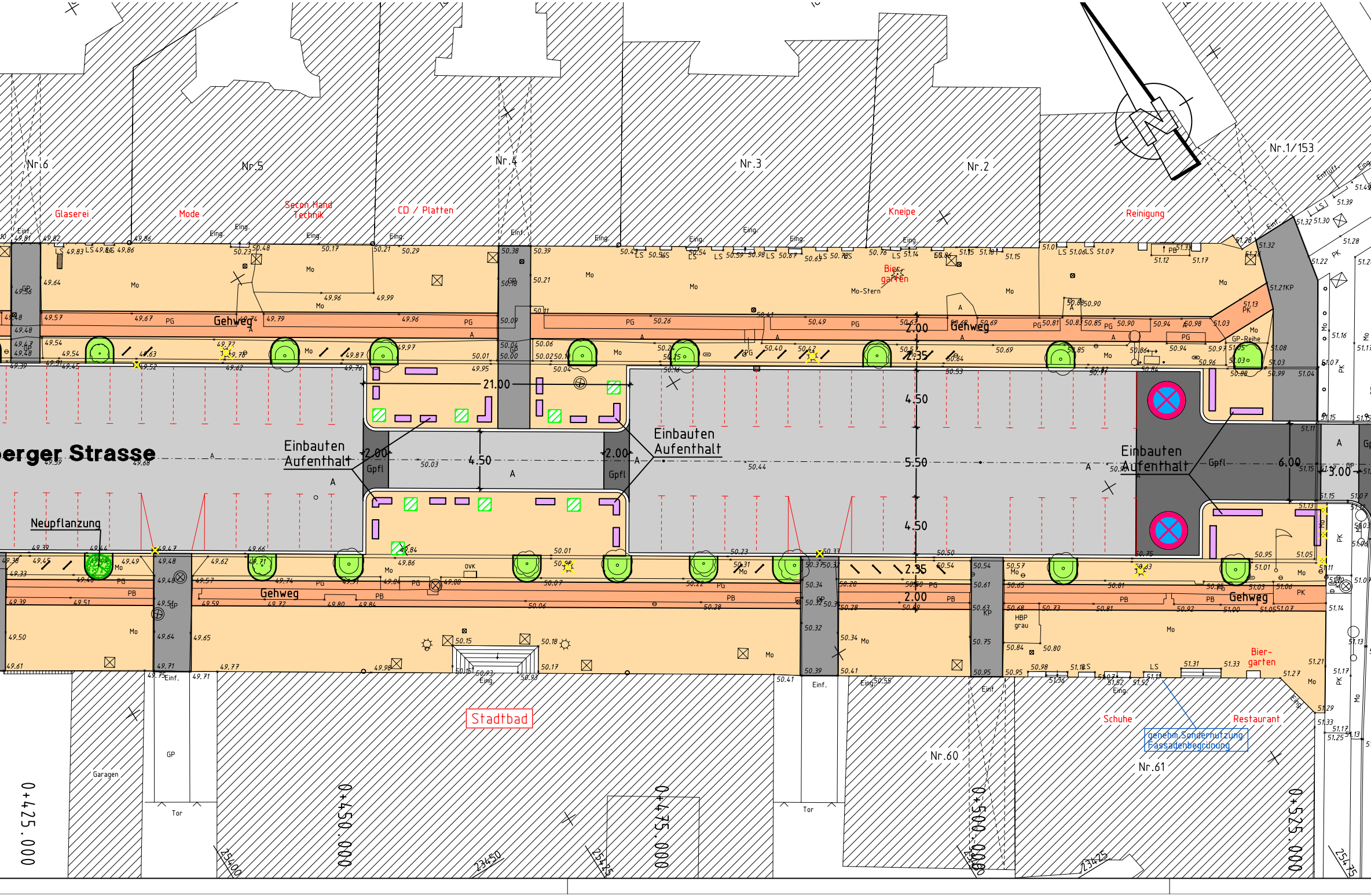

Nr.6
Nr.5
Nr.4
Nr.3
Nr.2
Nr.1/153
Glaserei
Mode
Secon Hand Technik
CD / Platten
Kneipe
Reinigung
Bier-garten
Mo-Stern
Gehweg
Gehweg
Gehweg
Gehweg
erger Strasse
Einbauten Aufenthalt
Einbauten Aufenthalt
Einbauten Aufenthalt
Neupflanzung
Gpfl
Gpfl
Gpfl
21.00
4.50
4.50
4.50
4.50
2.00
2.00
2.00
2.00
2.35
2.35
5.50
6.00
3.00
GP-Reihe
HBP grau
Stadtbad
Nr.60
Nr.61
Schuhe
Restaurant
Bier-garten
genehm.Sondernutzung Fassadenbegrünung
Garagen
Tor
Tor
GP
Einf.
Eing.
0+425.000
0+450.000
0+475.000
0+500.000
0+525.000
25400
23450
25425
23425
25475

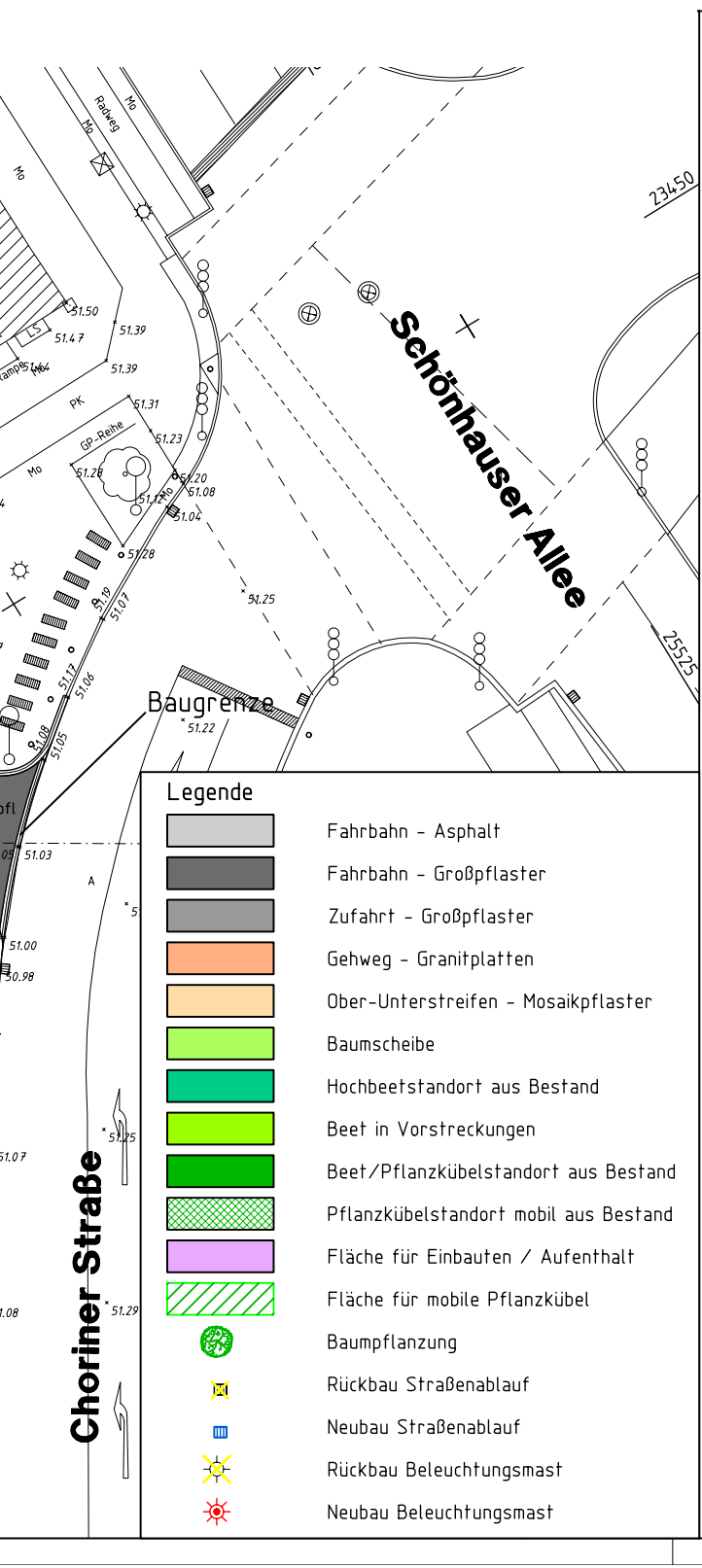
Schönhauser Allee
Choriner Straße
Baugrenze
Radweg
Mo
PK
GP-Reihe
LS
Rampe
23450
25525
51.50
51.47
51.39
51.39
51.31
51.23
51.28
51.20
51.08
51.12
51.04
51.28
51.25
51.19
51.07
51.17
51.06
51.08
51.05
51.22
51.03
51.00
50.98
51.25
51.07
51.29
A

Legende

░	Fahrbahn - Asphalt
▓	Fahrbahn - Großpflaster
▒	Zufahrt - Großpflaster
🟧	Gehweg - Granitplatten
🟧	Ober-Unterstreifen - Mosaikpflaster
🟩	Baumscheibe
🟩	Hochbeetstandort aus Bestand
🟩	Beet in Vorstreckungen
🟩	Beet/Pflanzkübelstandort aus Bestand
▩	Pflanzkübelstandort mobil aus Bestand
🟪	Fläche für Einbauten / Aufenthalt
▨	Fläche für mobile Pflanzkübel
●	Baumpflanzung
☒	Rückbau Straßenablauf
▥	Neubau Straßenablauf
✳	Rückbau Beleuchtungsmast
✳	Neubau Beleuchtungsmast

Zeichenerklärung

- Straßenablauf
- Schacht
- Wasserschieber
- Gasschieber
- Unterflurhydrant
- Oberflurhydrant
- Schaltkasten
- Kabelstein
- Vorwegweiser, groß
- Vorwegweiser, klein
- Warnbake
- Straßennamensschild
- sonst. Verkehrsschilder
- Ortsschild
- Stationszeichen
- Litfaßsäule
- Strassenlampe
- Stahlgittermast
- Holzmast
- Stahlrohrmast
- Betonmast
- Briefkasten
- Telefonzelle
- Notrufsäule
- Sitzbank
- Fahradständer
- Fließrichtung
- Durchlaß, Rohrauslauf
- Durchmesser
- Grenzpunkt - abgemarkt
- Grenzpunkt - nicht abgemarkt
- Polygonpunkt
- Höhenfestpunkt

B	Beton
A	Asphalt
HBP	Hartbetonpflaster
PB	Platte-Beton
PGv	Großverbundplatte
GP	Großpflaster
KP	Kleinpflaster
Mo	Mosaik
WP	Wildpflaster
S	Sand
So	Schotter
$\frac{36}{2}$	Flurstücksnummer

Nr.	Art der Änderung	Datum	Name
7	Änderungen gem. Hinweisen Bios	12.06.08	Irmscher
6	Überarbeitung nach Vollversammlung Bios	10.06.08	Irmscher
5	Überarbeitung gem. Abstimmung Bios	04.06.08	Irmscher
4	Aktualisierung Mai 2008	23.05.08	Irmscher
3	Optimierung der Leuchtenstandorte	13.07.07	Schneberger
2	Korrektur gemäß Abstimmung mit UD und TBA am 19.06.07	21.06.07	Irmscher
1	Aktualisierung	14.06.07	Irmscher

S.T.E.R.N.
Gesellschaft der behutsamen
Stadterneuerung

Schwedter Straße 263
D-10119 Berlin
Prenzlauer Berg

OBJEKTPLANUNG:

Erneuerung Oderberger Straße

Entwurfsbearbeitung:

GREBNER
RUCHAY
VERKEHRSPLANUNGS GMBH

Schönhauser Allee 12, 10119 Berlin
Tel(030)44 02 27-0 Fax 44 02 27-40

Lageplan - Vorzugsvarianten

PLANUNGSPHASE:
Entwurfsplanung

Maßstab:
1 : 250

UNTERLAGE: 4
BLATT-NR.: 3

	Datum	Zeichen
bearbeitet	Juni 2008	Zech
gezeichnet	Juni 2008	Irmscher
geprüft		

Freigabe Untere Denkmalschutzbehörde / Kontaktarchitektin:

. . . .

VERMESSUNG:

GEO-mess
Ingenieurgesellschaft
für Vermessung
Mariendorfer Damm 89 12109 BERLIN
Tel (030) 70 60 33 30 Fax (030) 70 60 33 31

CARD/1